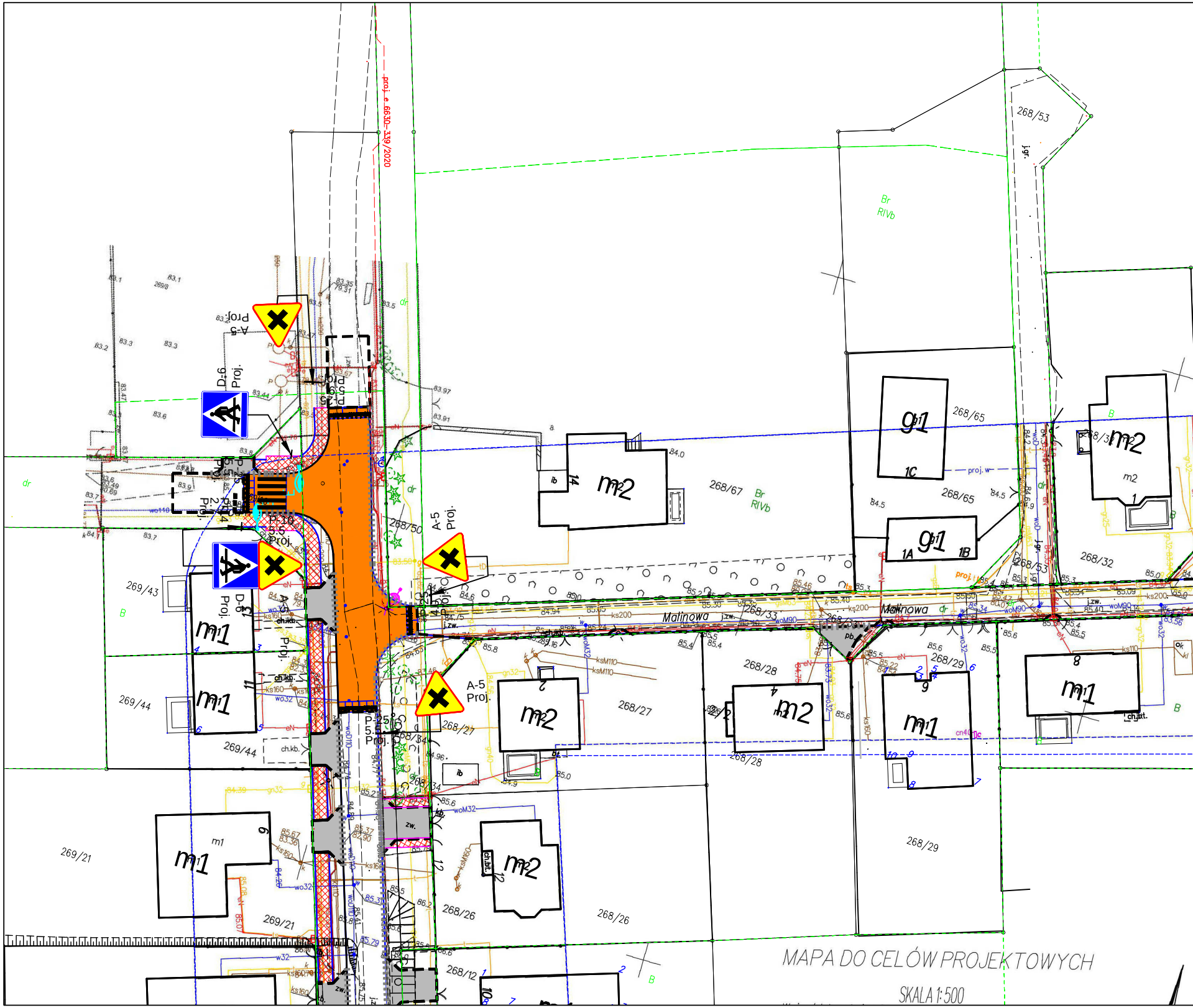
Malinowa
A-5 Proj.
D-6 Proj.
P-25 Proj.
P-10 Proj.
268/53
268/65
268/67
268/50
268/33
268/32
268/31
268/28
268/29
268/27
268/26
268/34
268/12
269/43
269/44
269/21
Br RIVb
B
dr
m1
m2
g1
1A
1B
1C
ib
ch.kb.
zw.
pb
proj. w
proj. e 6630-339/2020
ks200
ks160
wo32
woM90
gn32
eN
i.zw.
i.gr.

MAPA DO CELÓW PROJEKTOWYCH

SKALA 1:500

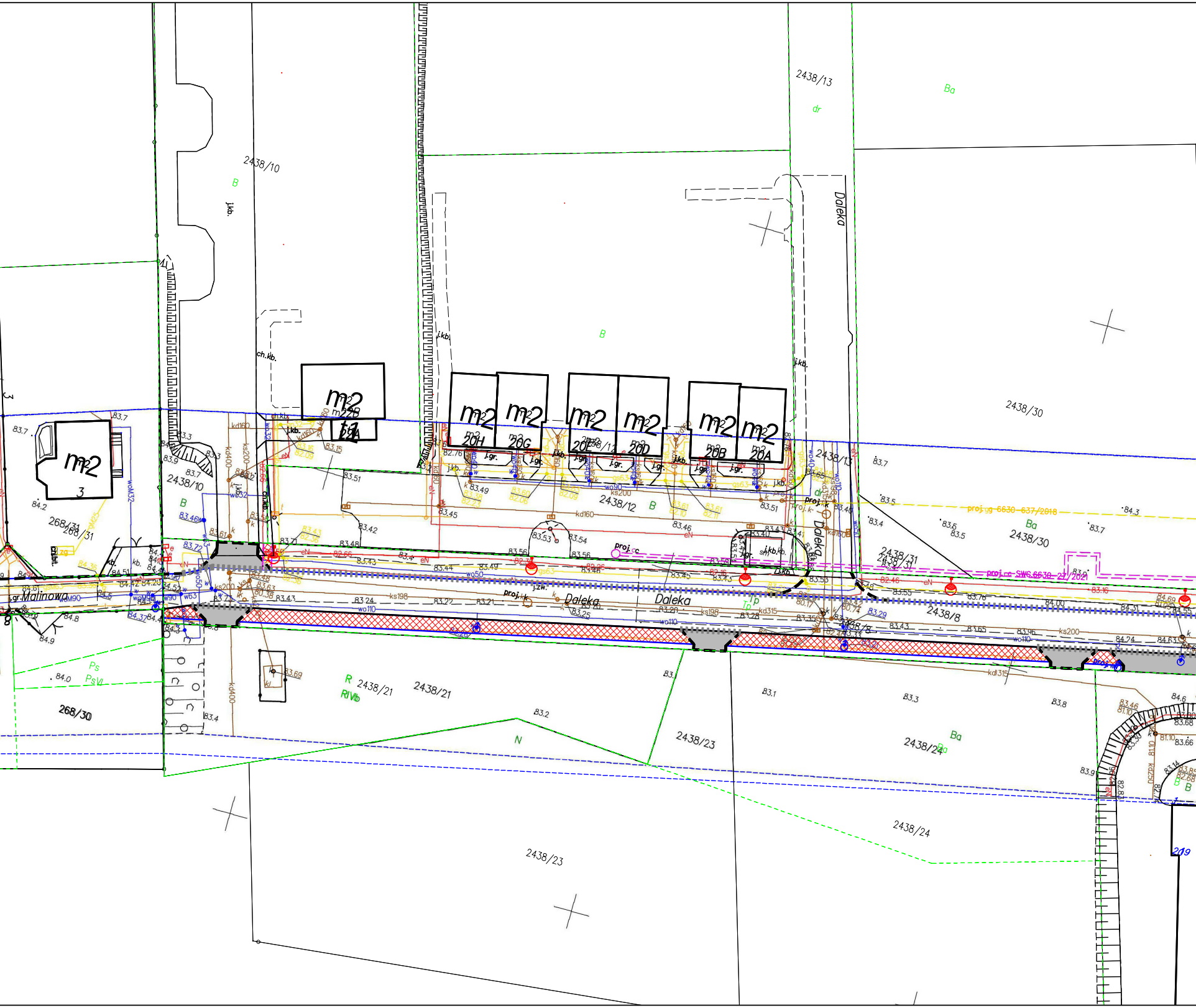
2438/13
Ba
dr
2438/10
B
j.kb.
Daleka
ch.kb.
j.kb.
m2
22B
22A
m2
20H
m2
20G
m2
20F
m2
20D
m2
20B
m2
20A
2438/30
m2
3
2438/10
2438/12
2438/13
2438/31
2438/8
268/31
Malinowa
proj.gg 6630-637/2018
proj.cc SWG.6630-27/2021
proj.cc
proj.k
Daleka
Daleka
kd160
ks200
wo90
wo110
ks198
kd315
ks200
kd400
wo50
wo110
kdl315
Ps
PsVI
268/30
R
RIVb
2438/21
2438/21
N
2438/23
2438/24
Ba
2438/24
2438/23
B
Tp
219
84.2
83.7
83.5
84.3
83.4
83.5
83.7
83.1
83.3
83.8
83.2
83.4
84.0
84.9
84.8
84.6
83.51
83.42
83.48
83.43
83.45
83.53
83.54
83.56
83.46
83.49
83.51
83.24
83.22
83.21
83.25
83.29
83.43
83.65
83.96
84.00
84.31
84.24
84.63
83.69
83.66
83.68

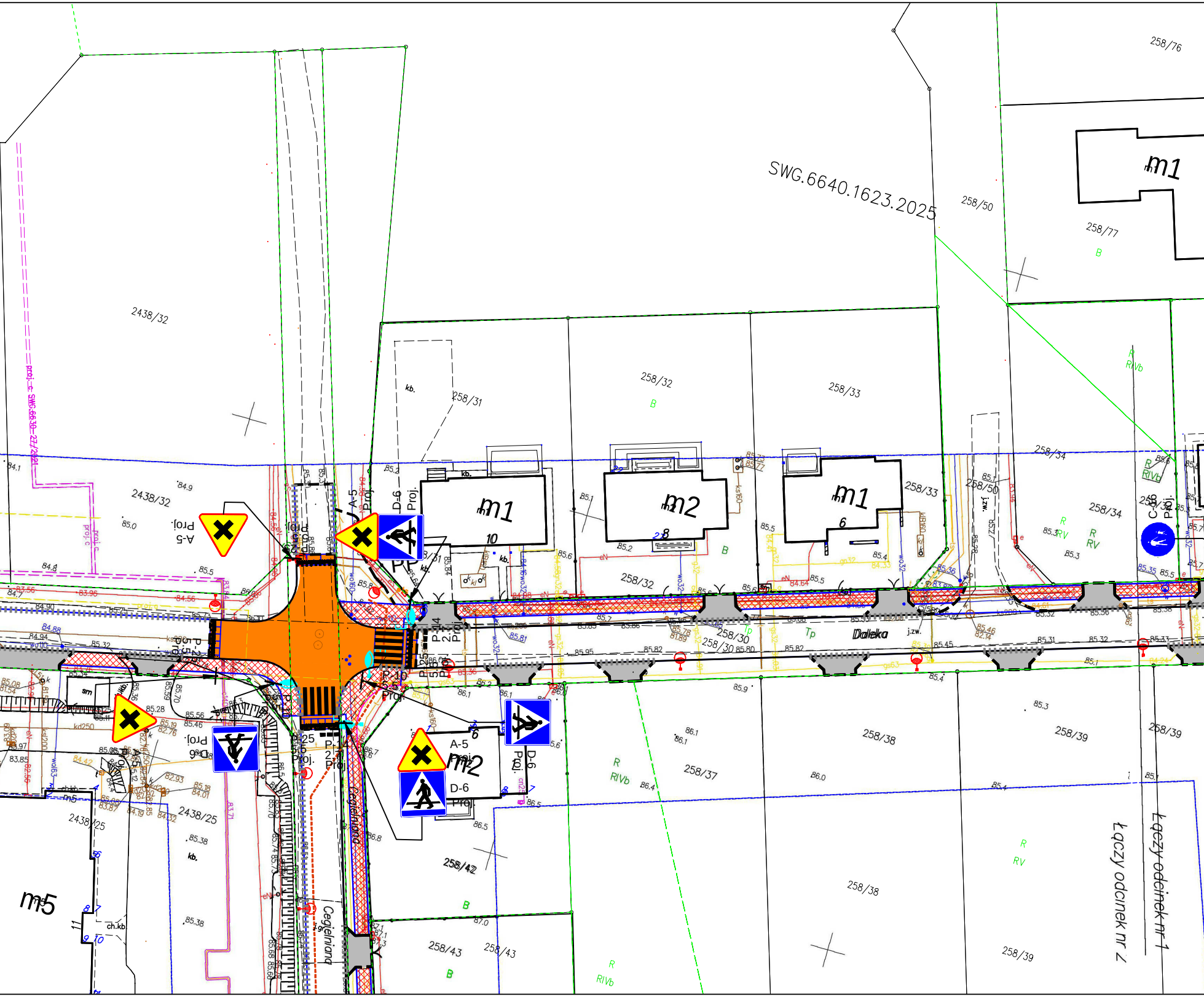
SWG.6640.1623.2025
2438/32
258/76
258/50
258/77
258/31
258/32
258/33
258/34
258/30
258/37
258/38
258/39
258/42
258/43
2438/25
m1
m2
m5
Daleka
Cegielniana
A-5
D-6
Proj.
C-
Łączy odcinek nr 1
Łączy odcinek nr 2
proj. c SWG.6630-27/2021
kb.
B
R
RIVb
RV
Tp
j.zw.
sm
ch.kb
10
8
6
11

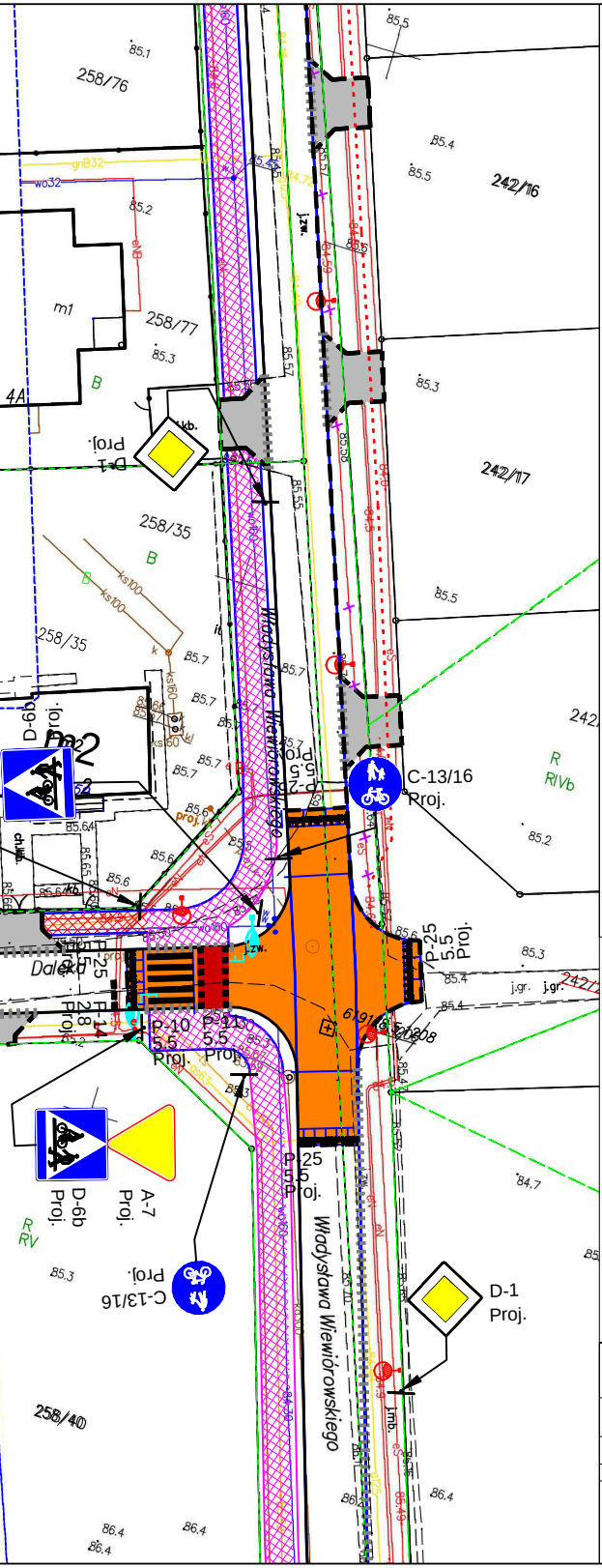
258/76
242/16
258/77
242/17
258/35
258/40
m1
4A
D-1 Proj.
C-13/16 Proj.
P-25 5.5 Proj.
P-10 5.5 Proj.
P-11 5.5 Proj.
P-25 5.5 Proj.
P-14 2.8 Proj.
D-6b Proj.
A-7 Proj.
C-13/16 Proj.
D-1 Proj.
D-6b Proj.
Władysława Wiewiórowskiego
Władysława Wiewiórowskiego
Daleka
j.zw.
R RIVb
R RV
B
85.1
85.5
85.4
85.3
85.2
84.7
86.4

LEGENDA

	D-6a Ist.	Znaki istniejące
	D-6a Proj.	Znaki projektowane
	D-6a Usuw.	Znaki usuwane
	D-6a Przest.	Znaki przestawiane
	D-6 Tym.	Znaki tymczasowe
🟩		Płytka ostrzegawcza żółta
		Bariera chodnikowa

Projekt: **Rozbudowa dróg gminnych ulic: Poziomkowej (na odcinku od ul. Pałuckiej do ul. Malinowej), Malinowej, Dalekiej, Cegielnianej, Władysława Wiewiórowskiego oraz Wiosennej w Szubinie**

Tytuł opracowania: Projekt Stałej Organizacji Ruchu

Data opracowania: 01/2026		Rys. nr: 2_1_SOR	Skala: 1:500	
Branża	Zespół projektowy	Imię i nazwisko	nr uprawnień	podpis
drogowa	Opracował	M. Lechicki	WAM/0216/PBD/21	