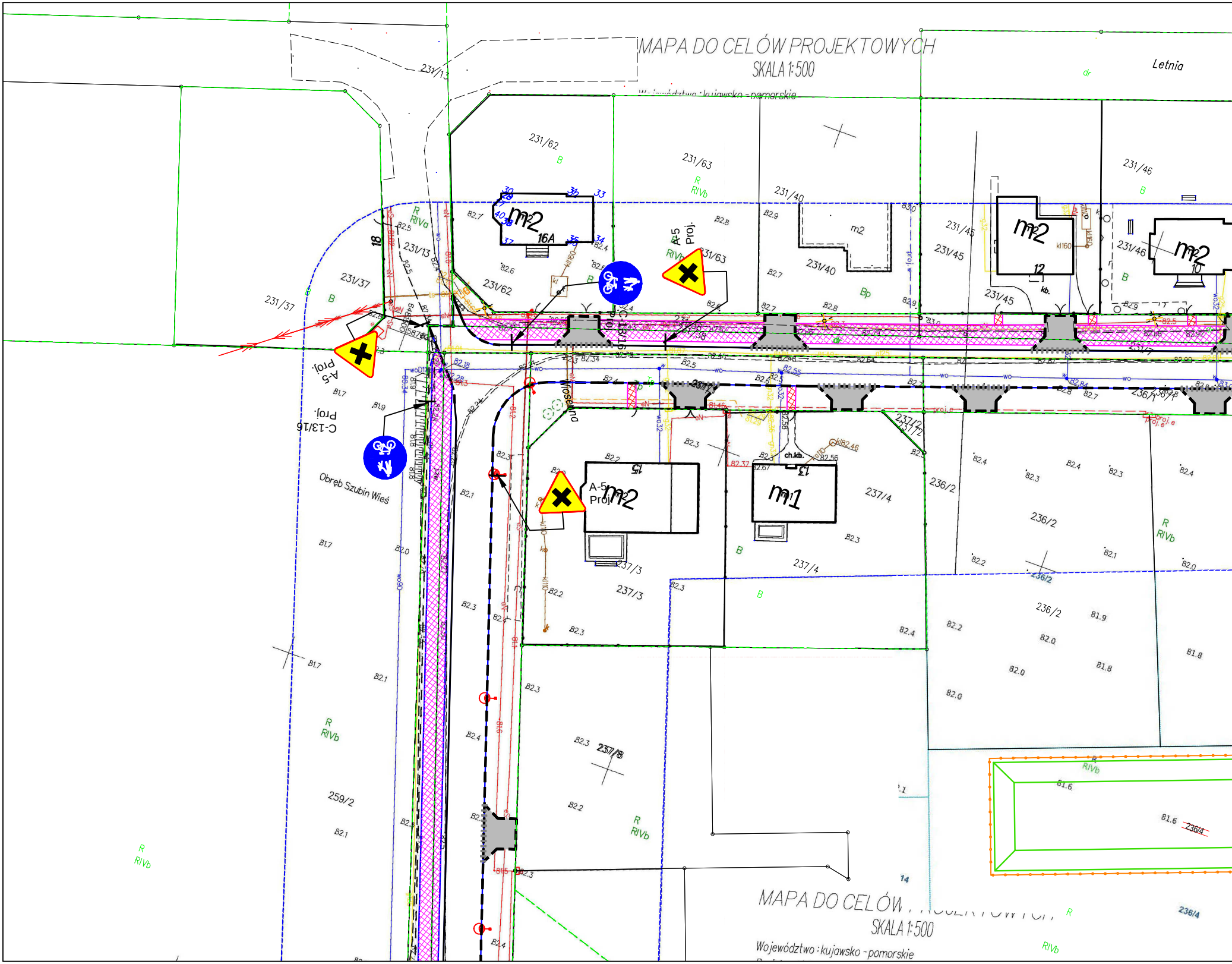
MAPA DO CELÓW PROJEKTOWYCH
SKALA 1:500
Województwo : kujawsko - pomorskie
Letnia
231/13
231/62
231/63
231/40
231/45
231/46
231/37
231/36
231/7
16A
12
10
15
13
m2
m1
A-5
Proj.
C-13/16
Proj.
Obręb Szubin Wieś
237/2
237/3
237/4
237/8
236/1
236/2
236/4
259/2
R
RIVa
RIVb
B
Bp
dr
ch.kb.
kb.
Różana
14

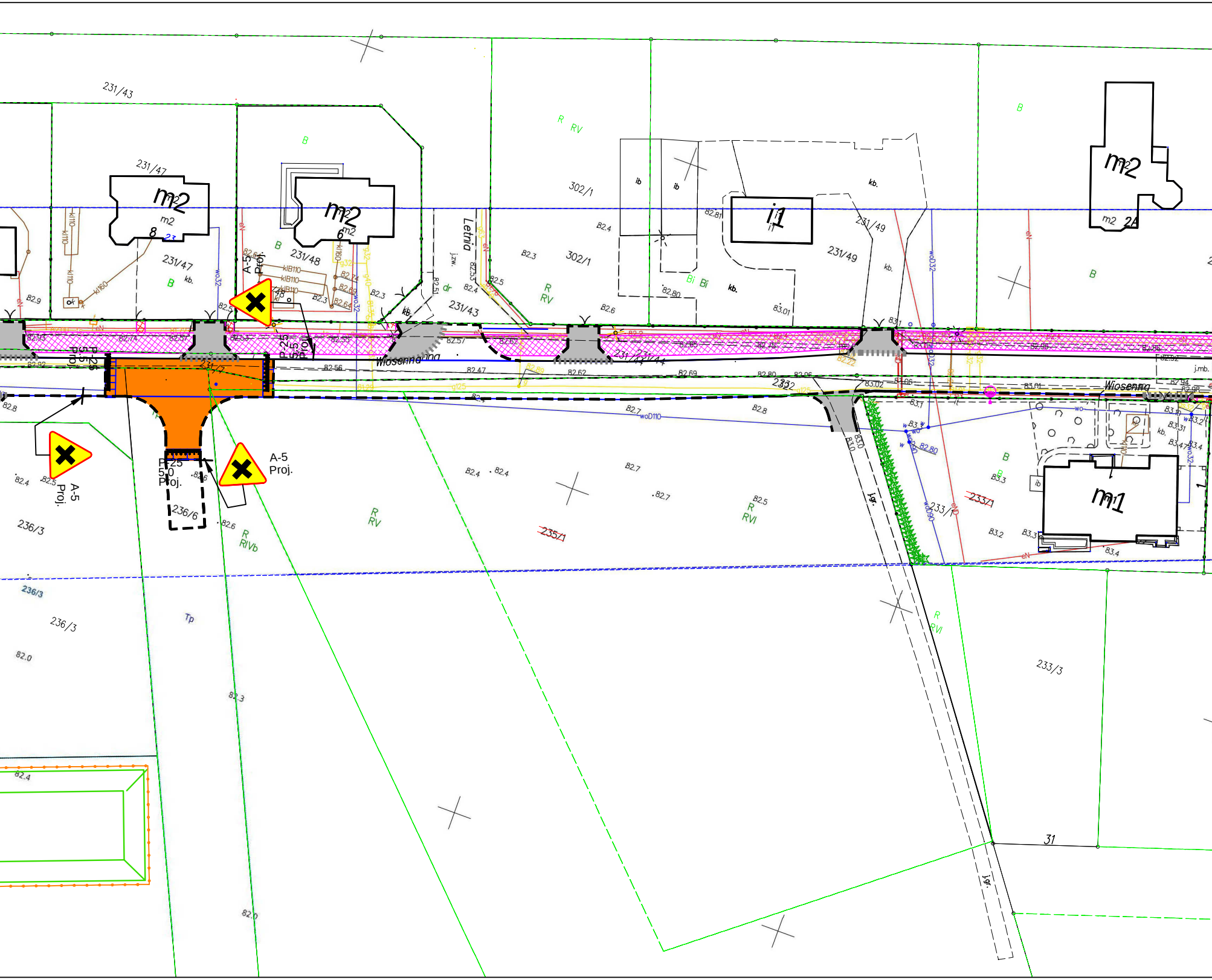

231/43
231/47
231/48
302/1
231/49
231/43
231/44
236/3
236/6
233/1
235/1
233/3
231/7
232
31
m2
m2
i1
m2
m1
Letnia
Wiosenna
Wiosenna
A-5
Proj.
A-5
Proj.
A-5
Proj.
P-25
5.0
Proj.
R
RV
R
RVI
R
RIVb
B
Bi
kb.
ib
Tp
j.mb.
wo32
woD110
eN
kIB110
82.4
82.6
82.7
82.8
83.01
82.0
82.3
83.3
83.4

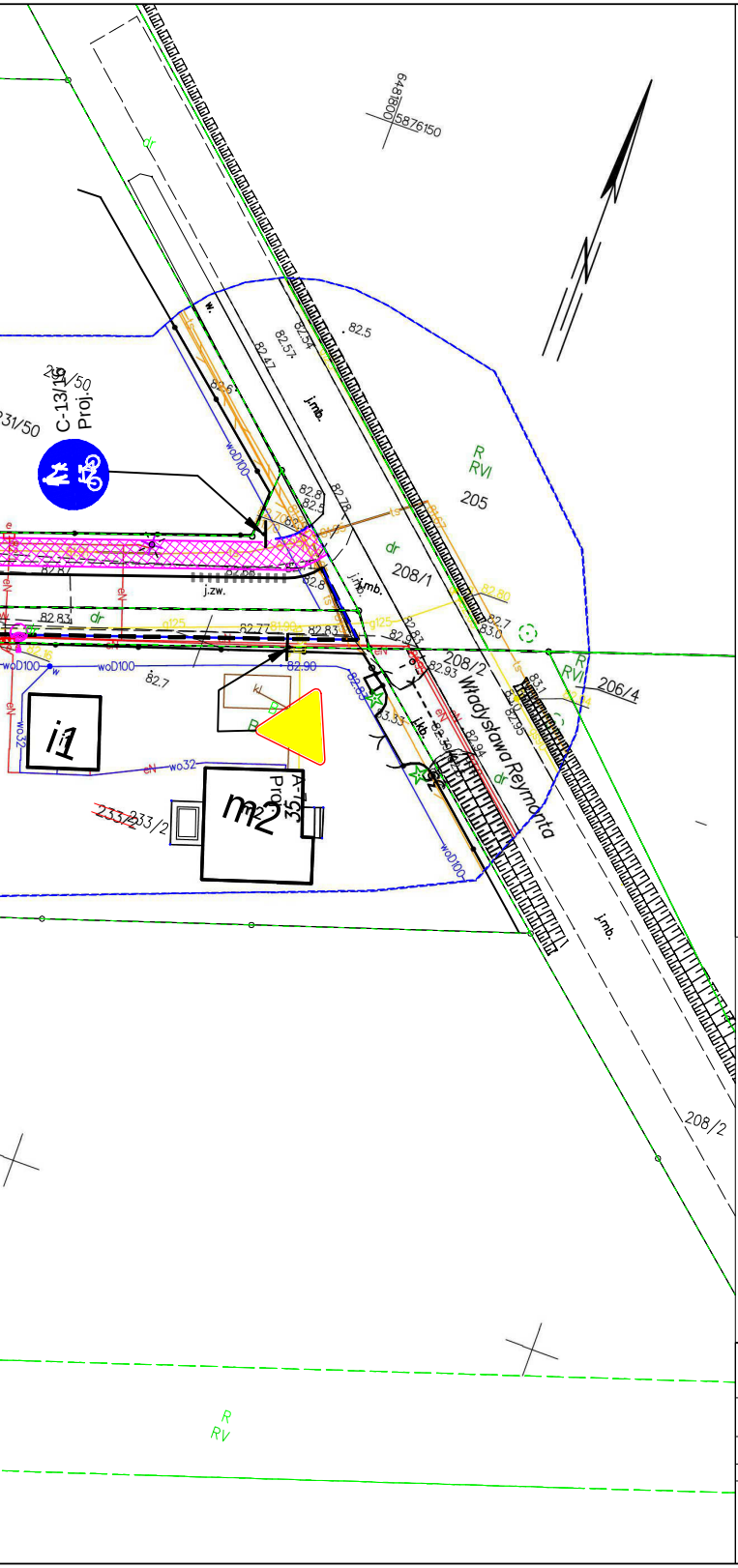
C-13/16
Proj.
231/50
231/50
A-7
Proj.
i1
m2
233/2
233/2
205
R
RVI
208/1
208/2
206/4
Władysława Reymonta
j.mb.
j.zw.
dr
woD100
wo32
82.5
82.47
82.57
82.78
82.83
82.77
82.90
82.7
5876150
648800
R
RV

LEGENDA

D-6a Ist.	Znaki istniejące
D-6a Proj.	Znaki projektowane
D-6a Usuw.	Znaki usuwane
D-6a Przest.	Znaki przestawiane
D-6 Tym.	Znaki tymczasowe
🟩	Płytka ostrzegawcza żółta
	Bariera chodnikowa

Projekt: **Rozbudowa dróg gminnych ulic: Poziomkowej (na odcinku od ul. Pałuckiej do ul. Malinowej), Malinowej, Dalekiej, Cegielnianej, Władysława Wiewiórowskiego oraz Wiosennej w Szubinie**

Tytuł opracowania: Projekt Stałej Organizacji Ruchu

Data opracowania: 01/2026
Rys. nr: 2_4_SOR
Skala: 1:500

Branża	Zespół projektowy	Imię i nazwisko	nr uprawnień	podpis
drogowa	Opracował	M. Lechicki	WAM/0216/PBD/21	